

Uchwała Nr XVI/121/2008  
Rady Miejskiej w Gogolinie  
z dnia 31 stycznia 2008r.

w sprawie przyjęcia Planu Rozwoju Lokalnego Gminy Gogolin na lata 2007 - 2013

Na podstawie art. 18 ust. 2 pkt 6 ustawy z dnia 8 marca 1990 r. o samorządzie gminnym (Dz. U. z 2001 r. Nr 142, poz. 1591 z 2002 r. Nr 23, poz. 220, Nr 62, poz. 558, Nr 113, poz. 984, Nr 153, poz. 1271 i Nr 214, poz. 1806, z 2003 r. Nr 80, poz. 717 i Nr 162, poz. 1568, z 2004 r. Nr 102, poz. 1055 i Nr 116, poz. 1203, z 2005 r. Nr 172, poz. 1441 i Nr 175, poz. 1457, z 2006 r. Nr 17, poz. 128 i Nr 181, poz. 1337 oraz z 2007 r. Nr 64, poz. 427, Nr 138, poz. 974 i Nr 173, poz. 1218), Rada Miejska uchwała, co następuje:

§ 1

Zatwierdza się i przyjmuje do realizacji w ramach posiadanych środków finansowych Plan Rozwoju Lokalnego Gminy Gogolin na lata 2007 – 2013 w brzmieniu stanowiącym załącznik do niniejszej uchwały.

§ 2


Wykonanie uchwały powierza się Burmistrzowi Gogolina.

§ 3

Uchwała wchodzi w życie z dniem podjęcia.

PRZEWODNICZĄCY  
RADY MIEJSKIEJ  
w GOGOLINIE  
  
Franciszek Holeczek

# **Plan Rozwoju Lokalnego Gminy Gogolin na lata 2007-2013**



**Gogolin, 2007**

# SPIS TREŚCI

Wprowadzenie .....	3
<b>1. Charakterystyka Gminy Gogolin.....</b>	<b>4</b>
<b>1.1. Diagnoza aktualnego stanu Gminy Gogolin.....</b>	<b>4</b>
1.1.1. Ogólne informacje o gminie.....	4
1.1.2. Sytuacja demograficzna .....	5
1.1.3. Warunki życia i bezpieczeństwo .....	7
1.1.4. Rynek pracy.....	11
1.1.5. Sytuacja społeczno – gospodarcza .....	13
1.1.6. Infrastruktura techniczna.....	15
1.1.7. Zasoby naturalne i ochrona środowiska .....	25
1.1.8. Edukacja i kapitał ludzki .....	28
1.1.9. Ochrona zdrowia i pomoc społeczna .....	32
1.1.10. Kultura i dziedzictwo kulturowe .....	37
1.1.11. Sport i turystyka .....	42
1.1.12. Zrównoważony rozwój terenów wiejskich – „Odnowa Wsi” w Gminie Gogolin.....	46
1.1.13. Lokalny Program Rewitalizacji Obszarów Miejskich – cel, zadania.....	50
<b>1.2. Analiza wykorzystania wsparcia krajowego i zagranicznego w latach 2004-2006.....</b>	<b>53</b>
<b>1.3. Analiza SWOT .....</b>	<b>55</b>
<b>2. Priorytety rozwoju Gminy Gogolin .....</b>	<b>56</b>
<b>3. Realizacja zadań i projektów.....</b>	<b>67</b>
<b>4. Wdrażanie, Monitoring i Ewaluacja Planu Rozwoju Lokalnego .....</b>	<b>74</b>
<b>Spis tabel i rysunków .....</b>	<b>76</b>

## Wprowadzenie

„Plan Rozwoju Lokalnego Gminy Gogolin na lata 2007 – 2013” został opracowany przy uwzględnieniu obowiązujących dokumentów programowych, zarówno na poziomie krajowym jak i wojewódzkim oraz przy uwzględnieniu podstawowych **zasad** dotyczących **wieloletniego programowania, dodatkowości, partnerstwa, współfinansowania i ewaluacji.**

Podczas opracowania Planu bazowano przede wszystkim na istniejących dokumentach strategicznych i programowych:

- 1) Strategii Rozwoju Gminy Gogolin na lata 2000 – 2015;
- 2) Studium uwarunkowań i kierunków zagospodarowania przestrzennego Gminy Gogolin;
- 3) Aktualnych planach zagospodarowania przestrzennego dla poszczególnych miejscowości Gminy Gogolin;
- 4) Wieloletnim Planie Inwestycyjnym Gminy Gogolin;
- 5) Wieloletnim planie rozwoju i modernizacji urządzeń wodnych i urządzeń kanalizacyjnych na terenie Gminy Gogolin w latach 2004 – 2008;

jak również na dokumentach zewnętrznych, do których należy zaliczyć przede wszystkim:

- 1) Ustawę z dnia 6 grudnia 2006 r. o zasadach prowadzenia polityki rozwoju (Dz. U. Nr 227, poz. 1658),
- 2) Regionalny Program Operacyjny Województwa Opolskiego na lata 2007-2013;
- 3) Strategię Powiatu Krapkowskiego na lata 2007-2013.

Wszystkie zawarte w niniejszym Planie kierunki rozwoju i proponowane działania mają na celu zapewnienie trwałego i zrównoważonego rozwoju oraz osiągnięcie spójności społeczno-gospodarczej całej gminy, co niewątpliwie będzie miało przełożenie na poprawę jakości życia mieszkańców Gminy Gogolin. Przekłada się to na cel główny Planu Rozwoju Lokalnego Gminy Gogolin na lata 2007-2013, którym jest **„Gmina Gogolin mocnym i atrakcyjnym fundamentem dla rozwoju gospodarczego i turystycznego”**, który pokrywa się z wizją Strategii Rozwoju Gminy Gogolin na lata 2000-2015 i jest zgodny z celem głównym Regionalnego Programu Operacyjnego Województwa Opolskiego na lata 2007-2013 tj. **zwiększenie konkurencyjności oraz zapewnienie spójności społecznej, gospodarczej i przestrzennej dla podniesienia atrakcyjności województwa opolskiego, jako miejsca do inwestowania, pracy i zamieszkania.**

Poprzez nakreślenie głównych kierunków rozwoju Plan stwarza pozytywny i wiarygodny wizerunek Gminy, stanowiąc zachętę dla inwestorów zarówno krajowych jak i zagranicznych oraz będzie zachętą dla osób prywatnych w podjęciu decyzji o osiedleniu się na terenie gminy.

Dokument podzielony został na cztery główne części:

1. Charakterystyka Gminy Gogolin – analiza aktualnej sytuacji społeczno-gospodarczej gminy;
2. Priorytety rozwoju Gminy Gogolin – nakreślenie kierunków jej rozwoju;
3. Realizacja zadań i projektów – zdefiniowanie działań niezbędnych do osiągnięcia zamierzonych celów i źródeł ich finansowania;
4. Wdrażanie, Monitoring i Ewaluacja Planu Rozwoju Lokalnego.

Realizacją Planu objęty zostaje teren całej Gminy Gogolin, a czas jego realizacji obejmuje lata 2007 - 2013.

# 1. CHARAKTERYSTYKA GMINY GOGOLIN

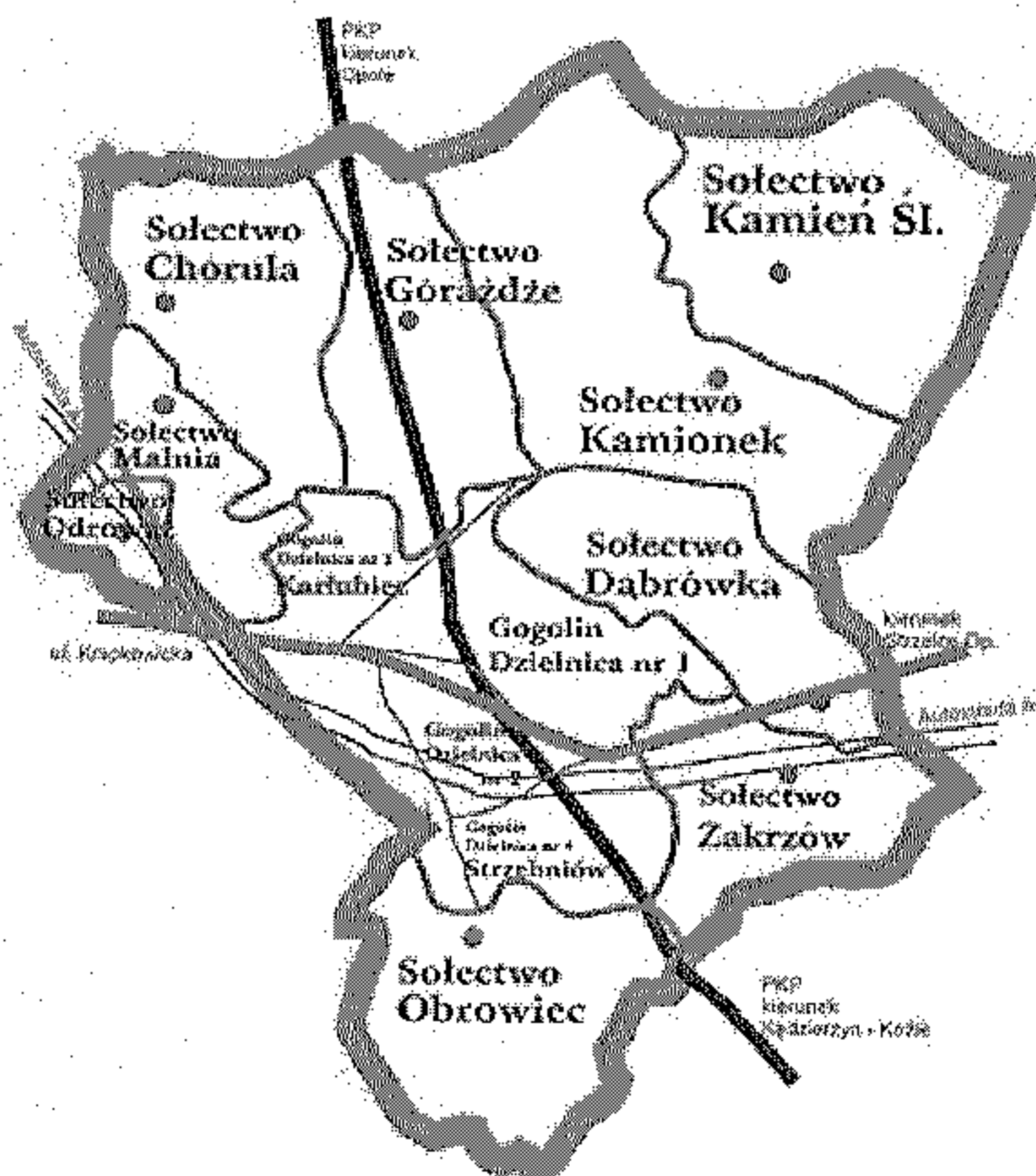
## 1.1. Diagnoza aktualnego stanu Gminy Gogolin

### 1.1.1. Ogólne informacje o gminie

Gmina Gogolin położona jest w środkowej części województwa opolskiego w odległości 25 km na południe od Opola. Bliska odległość od stolicy województwa stanowi z jednej strony szansę na rozwój gospodarczy, z drugiej strony jednak zachodzi niebezpieczeństwo przeciągnięcia potencjalnych inwestorów przez ten duży ośrodek rozwoju. Od zachodu graniczy z gminą Krapkowice, od północy z gminą Tarnów Opolski; na wschodzie graniczy z gminą Izbicko i Strzelce Opolskie, a od południa z gminą Zdieszowice.

Gmina ma charakter miejsko-wiejski, a w jej skład wchodzi miasto Gogolin z czterema dzielnicami: Nr 1, Nr 2, Nr 3 - Karłubiec i Nr 4 - Strzebinów oraz 9 sołectw: Chorula, Dąbrówka, Górażdże, Kamień Śląski, Kamionek, Malnia, Obrowiec, Odrowąż, Zakrzów. Łączna powierzchnia gminy wynosi 10.051 ha, co stanowi 1,2% powierzchni województwa. Miasto Gogolin zajmuje powierzchnię 2.035 ha, wioski 8.016 ha. W samym mieście Gogolinie mieszka 6.045 osób, a całą gminę zamieszkuje 11.908 osób<sup>1</sup>.

Rysunek 1 Podział administracyjny Gminy Gogolin<sup>2</sup>



Gmina pełni funkcję przemysłową, mieszkaniową i rolniczą. Wykształcone funkcje są wynikiem warunków naturalnych i położenia obszaru. Występujące surowce przesądziły o rozwoju przemysłu cementowo-wapienniczego we wsiach: Górażdże, Chorula, Kamień

<sup>1</sup> Źródło: Urząd Statystyczny w Opolu – stan na 31.12.2006r.

<sup>2</sup> Źródło: Opracowanie własne

Śląski oraz, obecnie już zaniechanej funkcji, w mieście Gogolin. Dogodne położenie w stosunku do miejskich ośrodków przemysłowych wpłynęło na rozwój funkcji mieszkaniowej. Funkcja rolnicza reprezentowana jest przez sektor prywatny (gospodarstwa indywidualne i spółki).

Na terenie gminy znajduje się bezpośredni zjazd z autostrady A-4 będącą częścią Paneuropejskiego Korytarza Transportowego Nr III, przebiegającego z zachodu na wschód oraz droga wojewódzka nr 409 relacji Strzelce Opolskie - Dębina, stanowiąca połączenie z polsko - czeskim przejściem granicznym w Trzebinie-Bartultowicach i Głucholazach oraz droga wojewódzka nr 423 relacji Opole - Kędzierzyn-Koźle. Oprócz dobrze rozwiniętej sieci drogowej, gmina usytuowana jest korzystnie przy szlaku żeglugowym na Odrze. Dużym komunikacyjnym atutem jest również przebiegająca przez Gogolin magistrala kolejowa relacji Kraków-Wrocław-Szczecin stanowiąca część linii E-30 wchodzącej podobnie jak autostrada A-4 w skład III Paneuropejskiego Korytarza Transportowego (z Drezna do Lwowa). oraz znajdujące się obecnie w rękach prywatnego inwestora byłe lotnisko wojskowe w Kamieniu Śląskim.

Dogodne położenie przy głównych szlakach komunikacyjnych czyni Gminę Gogolin, gminą otwartą na świat, gotową do podjęcia współpracy z partnerami krajowymi i zagranicznymi. Dzięki nawiązanym do tej pory kontaktom partnerskim z miastami Schongau (Niemcy), Jablunkov (Czechy), gminą Łodygowice oraz gminą Zwierzyniec, możliwa stała się wymiana kulturalna między wymienionymi partnerami a także wzajemne wsparcie oraz korzystanie z doświadczeń samorządowych i gospodarczych.

### 1.1.2. Sytuacja demograficzna

Wg stanu na dzień 31.12.2006 r. liczba ludności gminy Gogolin wynosi 11.908 osób<sup>3</sup>, co w podziale na płeć przedstawia się następująco:

- a) miasto,
  - mężczyźni - 2973 mieszkańców,
  - kobiety - 3111 mieszkańców,
- b) obszar wiejski:
  - mężczyźni - 2749 mieszkańców,
  - kobiety - 3075 mieszkańców.

Jak wynika z powyższego zestawienia na terenach wiejskich istnieje znacznie większy odsetek kobiet w stosunku do liczby mężczyzn, niż w mieście. Wskaźniki te wynoszą odpowiednio dla wsi 112 kobiet na 100 mężczyzn i 105 kobiet na 100 mężczyzn dla miasta. Gęstość zaludnienia wynosi 118 osób na km<sup>2</sup> i jest wyższa od średniej gęstości zaludnienia w województwie opolskim, która wynosi 111 osób na km<sup>2</sup> <sup>4</sup>. W mieście Gogolinie zamieszkuje 6.084 osób, co stanowi 51,09 % ogółu mieszkańców gminy.

Tabela 1 Liczba mieszkańców Gminy Gogolin<sup>5</sup>

Gmina Gogolin	1999r.	2000r.	2001r.	2002r.	2003r.	2004r.	2005r.	2006r.
Miasto	6783	6383	6311	6208	6120	6116	6045	6084
Obszar wiejski	6611	6164	6103	6007	5898	5859	5856	5824
Gmina razem	13 394	12 547	12 414	12 215	12 018	11 975	11 901	11 908
Zmiana do roku poprzedniego	0	-847	-133	-199	-197	-43	-74	7

<sup>3</sup> Źródło: Urząd Statystyczny w Opolu

<sup>4</sup> Źródło: Urząd Statystyczny w Opolu

<sup>5</sup> Źródło: Główny Urząd Statystyczny, Urząd Statystyczny w Opolu

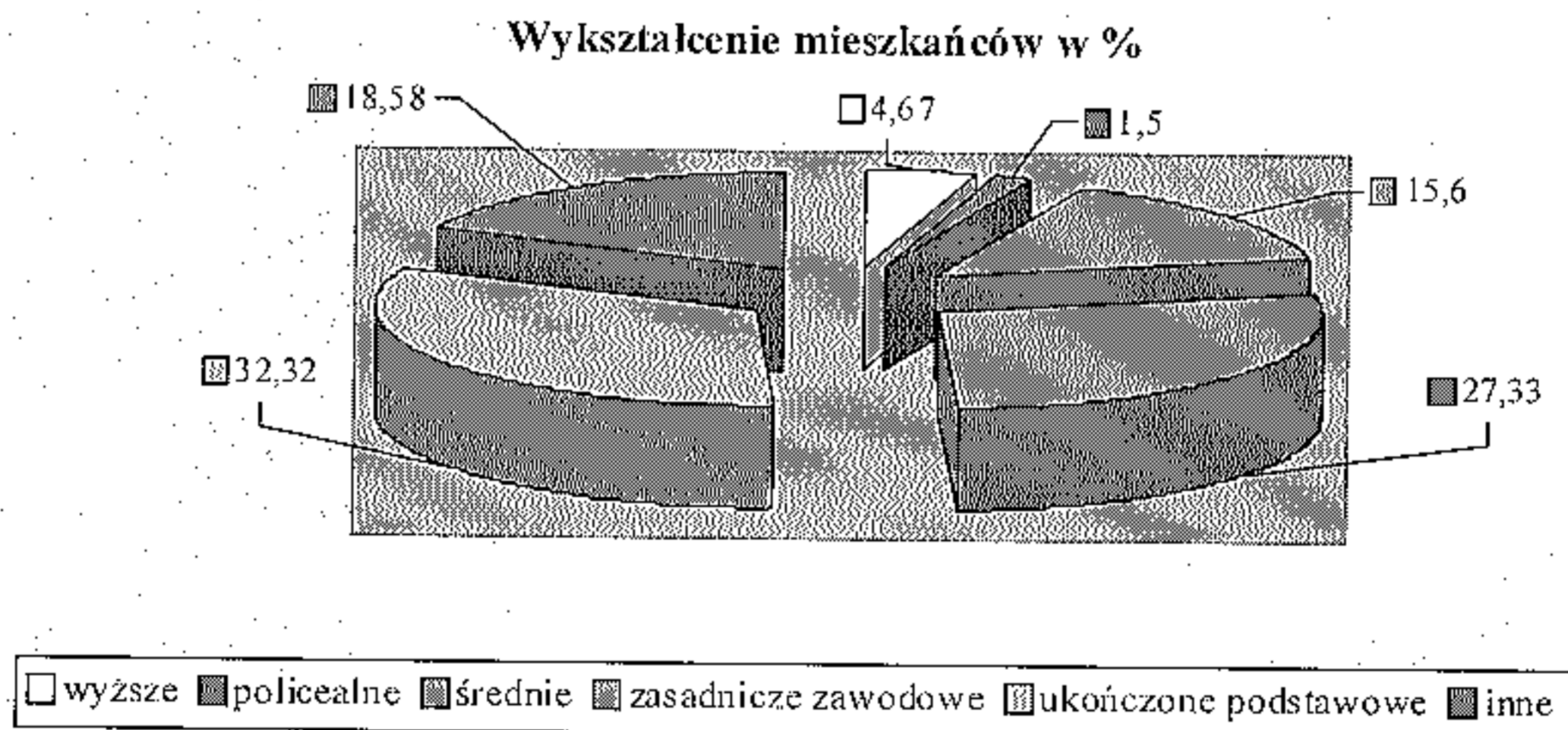
Analizując dane w powyższej tabeli należy odnotować zahamowanie trendu spadkowego liczby ludności gminy, który miał szczególnie duży wymiar do roku 2003. Fakt ten jest o tyle znaczący, iż w województwie opolskim już od kilkunastu lat utrzymuje się trend spadkowy liczby ludności, co pokrywa się również z prognozami długoterminowymi GUS. W dalszym ciągu niekorzystny jest spadkowy trend liczby ludności wiejskiej, który utrzymuje się w przeciągu całego okresu badawczego. Zaznaczyć należy jednak, iż trend taki nie utrzymuje się we wszystkich miejscowościach wiejskich na terenie gminy. Pozytywny trend zaobserwowano w miejscowościach Malnia i Dąbrówka.

Tabela 2 Ludność w wieku produkcyjnym Gminy Gogolin<sup>6</sup>

Lp.	Rok	Ogółem	W wieku			Ludność w wieku nieprodukcyjnym na 100 osób w wieku produkcyjnym
			Przedprodukcyjnym	Produkcyjnym	Poprodukcyjnym	
1	2002 (NSP)	12336	2869	7459	2008	65,0
2	2004	11975	2564	7362	2049	62,7
3	2006	11908	2343	7481	2084	59,2

Jak ukazują dane z poniższej tabeli na terenie Gminy Gogolin utrzymuje się negatywny trend spadku osób w wieku przedprodukcyjnym i wzrostu osób w wieku poprodukcyjnym, przy jednoczesnym spadku wskaźnika ludności w wieku nieprodukcyjnym na 100 osób w wieku produkcyjnym z 65,0 do 59,2. Utrzymujący się trend może w przyszłości doprowadzić do znacznych problemów demograficznych związanych z starzeniem się społeczeństwa i brakiem chętnych do podjęcia pracy.

Rysunek 2 Poziom wykształcenia mieszkańców<sup>7</sup>:



Do szczegółowego przedstawienia sytuacji społeczno-gospodarczej i stworzenia możliwości porównania danych w stosunku do średniej wojewódzkiej wykorzystano dane zawarte w opracowaniu Referatu Badań i Analiz Strategicznych Departamentu Rozwoju Regionalnego Urzędu Marszałkowskiego Województwa Opolskiego – Sytuacja społeczno-

<sup>6</sup> Źródło: Urząd Statystyczny w Opolu

<sup>7</sup> Źródło: Urząd Statystyczny w Opolu

gospodarcza województwa opolskiego w ujęciu przestrzennym w latach 1999-2004 Analiza taksonomiczna. Analizy sytuacji w województwie opolskim dokonano za pomocą taksonomicznej miary rozwoju Hellwiga w wersji przestrzenno-dynamicznej, która należy do metod wzorcowych. Metoda ta pozwala na syntetyczne porównanie (uporządkowanie liniowe), które daje podstawy do podziału gmin na jednorodne grupy za względu na poziom rozwoju społeczno-gospodarczego. W rozwoju tym wyróżniono cztery kategorie ekonomiczne: infrastruktura techniczna, uwarunkowania demograficzne, rynek pracy i gospodarka, które zostały przedstawione w poszczególnych podrozdziałach niniejszego opracowania. W wyniku podziału otrzymano cztery grupy I, II, III, IV, gdzie grupa I skupia jednostki o najwyższych wartościach zmiennej syntetycznej, a grupa IV to gminy zamykające klasyfikację.

Tabela 3 Syntetyczna miara sytuacji demograficznej w latach 1999-2004<sup>8</sup>

Lata	1999	2000	2001	2002	2003	2004	Grupa	Miejsce w rankingu
Gogolin	0,327	0,259	0,132	-0,027	0,121	0,137	III	51
Średnia dla wszystkich gmin województwa						0,223	---	---

Grupy		
I	od 0,352	14 gmin
II	od 0,224 do 0,351	18 gmin
III	od 0,096 do 0,223	27 gmin
IV	do 0,095	11 gmin

Do analizy sytuacji demograficznej brano takie dane, jak:

- liczba małżeństw zawartych na 1000 ludności w latach 1999-2004,
- przyrost rzeczywisty (przyrost naturalny oraz saldo migracji) na 1000 mieszkańców w latach 1999-2004,
- współczynnik obciążenia demograficznego,
- udział dzieci i młodzieży w strukturze ludności.

### 1.1.3. Warunki życia i bezpieczeństwo

Zadania własne gminy, zgodnie z zapisami ustawy o samorządzie gminnym, obejmują m.in. porządek publiczny i bezpieczeństwo obywateli oraz ochronę przeciwpożarową i przeciwpowodziową. Bezpośrednio odpowiedzialnym za realizację tych zadań jest Burmistrz, który jest jednocześnie Szefem Obrony Cywilnej Gminy.

#### 1. Policja i Straż Miejska

Stan bezpieczeństwa i porządku publicznego na terenie Gminy Gogolin można ocenić jako dobry mimo, że istnieje znaczne zagrożenie przestępczością. Odnotowuje się przestępstwa i wykroczenia we wszystkich kategoriach, najwięcej jednak przeciwko mieniu.

W 2006 roku w porównaniu z latami poprzednimi, odnotowano znaczny spadek przestępczości przy jednoczesnym wzroście wykrywalności.

Przynosi efekty decyzja o zamianie, w 2003 roku, etatów Straży Miejskiej na etaty policyjne – obecnie Gmina opłaca pięć etatów policyjnych przy jednoczesnym utrzymaniu trzech etatów w SM. Gmina również doposażyla Posterunek Policji w sprzęt m.in. samochód

<sup>8</sup> Źródło: UMWO Departament Rozwoju Regionalnego – Referat Badań i Analiz Strategicznych, Opole 2006



osobowy marki Volkswagen Passat, sprzęt komputerowy, alkotest i miernik prędkości pojazdów.

Dzięki zamontowaniu przez Gminę masztów pod fotoradary i udostępnieniu ich dla potrzeb Policji, nastąpiła znaczna poprawa bezpieczeństwa w ruchu drogowym. Dwa maszty zamontowane w Gogolinie w 2005 roku oraz dwa maszty zamontowane w Choruli i Malni w 2006 roku wpływają na poprawę przestrzegania przepisów ruchu drogowego przez kierowców.

Tabela 4 Statystyka przestępczości w latach 2005-2007<sup>9</sup>

Lp.	Przestępstwa	2005		2006		2007		Dynamika 2005-2007 (%)	
		Dochodzenia i śledztwa wszczęte	Przestępstwa stwierdzone	Dochodzenia i śledztwa wszczęte	Przestępstwa stwierdzone	Dochodzenia i śledztwa wszczęte	Przestępstwa stwierdzone	Dochodzenia i śledztwa wszczęte	Przestępstwa stwierdzone
1.	Ogółem	261	347	201	240	180	167	69	48
2.	Ogółem przestępstwa kryminalne	144	215	122	146	106	103	74	48
3.	Bójka lub pobicie	5	6	0	1	2	1	40	17
4.	Rozbój, kradzież rozbójnicza i wymuszenie rozbójnicze	5	3	2	1	2	3	40	100
5.	Kradzież cudzej rzeczy	56	68	51	42	40	33	71	49
6.	Uszkodzenie rzeczy	9	8	2	3	4	4	44	50
7.	Kradzież z włamaniem	34	47	35	39	34	33	100	70
8.	Przestępstwa narkotykowe	1	22	4	37	0	5	0	23
9.	Przestępstwa przeciwko mieniu	119	151	98	94	89	86	75	57
10.	Przestępstwa przeciwko życiu i zdrowiu	8	10	2	2	7	3	88	30
11.	Przestępstwo drogowe	96	104	72	81	68	55	71	53

Policja odciążona przez Straż Miejską od wielu drobnych ale pracochłonnych czynności (utrzymanie porządku, dzikie wysypiska śmieci, psy bezdomne, stan dróg, oznakowania itp.) może skupiać się na działalności związanej z zapobieganiem i wykrywaniem przestępstw.

Należy jednak podkreślić, że Policja w Gogolinie ze względu na szczupłość obsady etatowej (10-ciu policjantów), niestety nie jest w stanie zapewnić pełnego, całodobowego funkcjonowania Posterunku

Na podkreślenie zasługuje również coraz większa efektywność działania Straży Miejskiej. Na pewno wpływ na taką sytuację ma aktywność mieszkańców, którzy znacznie częściej informują Straż Miejską o występujących zagrożeniach i nieprawidłowościach.

Dobrze układa się współpraca Straży Miejskiej i Policji z Urzędem Miejskim w Gogolinie, gminnymi jednostkami organizacyjnymi i zarządcami dróg w zakresie utrzymania porządku i bezpieczeństwa. Było to szczególnie widoczne w sytuacjach zagrożeń (śnieżyce, wichury, powodzie itp.), które miały miejsce na terenie Gminy w latach poprzednich. Straż Miejska i Policja kładą duży nacisk na akcje profilaktyczne zwłaszcza dotyczące dzieci i młodzieży.

W drugim półroczu 2007 roku, na terenie Gogolina, rozpoczęto realizację zadania dotyczącego utworzenia system monitoringu wizyjnego. Dwie kamery obrotowe oraz centrum operacyjne, zlokalizowane w pomieszczeniach Straży Miejskiej, będą miały duży wpływ na

<sup>9</sup> Źródło: Opracowanie własne na podstawie danych Posterunku Policji w Gogolinie

poprawę bezpieczeństwa i porządku w rejonie ich rozmieszczenia. Istnieje możliwość dalszej rozbudowy tego systemu łącznie z terenem poszczególnych sołectw.

Bardzo dużą uwagę przywiązuje się w Gminie do właściwego zabezpieczenia organizowanych imprez sportowo-rekreacyjnych. Imprezy takie ochraniają się przez profesjonalne firmy ochroniarskie, Straż Miejską i Policję dzięki czemu nie było przypadku zagrożenia dla zdrowia czy życia uczestników tych imprez.

Systematycznie odbywają się spotkania zespołu ds. bezpieczeństwa w składzie Burmistrz, kierownik Posterunku Policji, komendant SM, naczelnik GCR, szef GZR, kierownik OPS i inne osoby w zależności od podejmowanej problematyki, na których omawiane są zagadnienia związane z szeroko rozumianym bezpieczeństwem.

## **2. Gminne Centrum Reagowania**

Zakres działania GCR obejmuje reagowanie kryzysowe, obronę cywilną, całość spraw związanych z OSP, sprawy wojskowe (pobór, wcielenie, świadczenia osobowe i rzeczowe), nadzór nad Strażą Miejską, koordynację spraw dotyczących bezpieczeństwa, ochronę informacji niejawnych.

Gminne Centrum Reagowania realizuje zadania, zwracając szczególną uwagę na problematykę związaną z mogącymi wystąpić na terenie Gminy zagrożeniami. W latach 2003-2007 zrealizowanych zostało szereg przedsięwzięć mających na celu poprawę bezpieczeństwa:

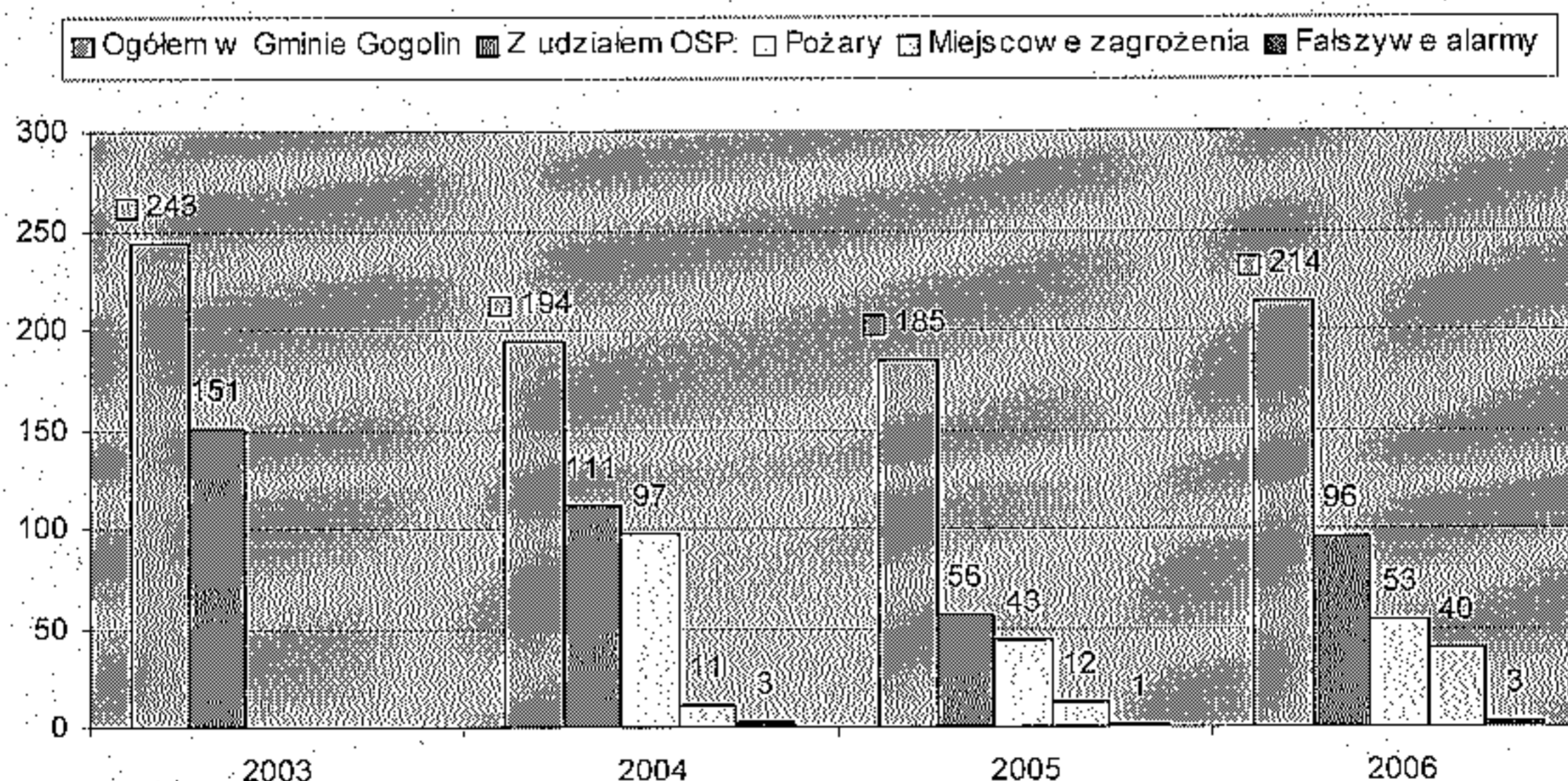
- w latach 2004 - 2005 przebudowana została remiza OSP Gogolin w celu stworzenia odpowiednich warunków dla OSP przy jednoczesnym jej przystosowaniu dla potrzeb Gminnego Zespołu Reagowania, a od sierpnia 2007 roku, Gminnego Zespołu Zarządzania Kryzysowego. Dzięki odpowiedniemu wyposażeniu, pozwala skutecznie funkcjonować Gminnemu Zespołowi Zarządzania Kryzysowego w czasie klęski żywiołowej lub innego podobnego zdarzenia,
- opracowany został nowy plan reagowania kryzysowego Gminy Gogolin, w którym zwrócono szczególną uwagę na mogące wystąpić zagrożenia oraz na system ostrzegania i alarmowania ludności, utworzona została gminna baza danych, ustalone zostały procedury postępowania w sytuacjach zagrożeń,
- opracowany został plan operacyjny funkcjonowania Gminy Gogolin w czasie wojny. Jest to zupełnie nowy dokument określający zadania gminy oraz sposób jej funkcjonowania w okresie zagrożenia zewnętrznego a zwłaszcza wojny,
- opracowana została nowa dokumentacja funkcjonowania stałego dyżuru Burmistrza,
- systematycznie doposażany jest gminny magazyn OC i magazyn przeciwpowodziowy. Dodatkowo zakupiono antenę magnetyczną oraz przystosowano samochód służbowy Urzędu Miejskiego do zamontowania radiostacji. Dzięki temu Gmina dysponuje pojazdem posiadającym łączność radiową nie tylko z służbą dyżurną GZZK, ale również z PCZK w Krapkowicach, gminami sąsiednimi oraz Centrum Zarządzania Kryzysowego Wojewody w Opolu,
- do dyspozycji GZR zakupiono przenośne urządzenie głośnomówiące, mogące funkcjonować bez zasilania energią elektryczną. Na co dzień jest wykorzystywane do zabezpieczenia potrzeb Urzędu, a w razie konieczności do działania kryzysowego (powiadamianie, ostrzeganie i alarmowanie ludności),
- podpisano dwie umowy z firmami specjalistycznymi, dysponującymi środkami transportowymi, sprzętem specjalistycznym oraz możliwościami działania w sytuacjach kryzysowych (ewakuacja ludności, prace na wałach w czasie powodzi itp.). W sytuacji codziennej, umowy nie skutkują żadnymi wydatkami finansowymi ze strony gminy,

- z inspiracji, i przy pomocy GCR, prowadzone są corocznie w szkołach podstawowych i gimnazjum, treningi ewakuacji stanów osobowych szkół w sytuacji zagrożenia. Treningi poprzedzane są szkoleniami wszystkich dyrektorów placówek szkolnych z terenu gminy Gogolin prowadzonymi przez Naczelnika GCR,
- wszyscy sołtysi w Gminie oraz przewodniczący Zarządów Dzielnic w Gogolinie, otrzymali urządzenia telefaksowe, dzięki którym istnieje również możliwość przekazywania przez Gminne Centrum Reagowania, do poszczególnych sołectw i dzielnic wszelkiego rodzaju informacji, komunikatów i ostrzeżeń o zagrożeniach,
- prowadzone są systematyczne szkolenia osób funkcyjnych z terenu Gminy (sołtysi, radni, dyrektorzy gminnych jednostek organizacyjnych, dyrektorzy placówek oświatowych itp.), związane z występującymi zagrożeniami i sposobami przeciwdziałania,
- na bieżąco realizowane są przedsięwzięcia związane z usuwaniem lub zabezpieczeniem budynków grożących zawaleniem znajdujących się na terenie Gminy. W miejscowościach najbardziej zagrożonych powodzią tj. Obrowiec i Odrowąż w remizach OSP zainstalowano telefony dzięki którym w razie zagrożenia można pełnić całodobowe dyżury.

### 3. Ochotnicze Straże Pożarne

Ochotnicze Straże Pożarne funkcjonujące na terenie gminy są podstawowymi siłami, którymi dysponuje Burmistrz. Mogą być użyte do akcji ratowniczych nie tylko w razie powstania pożaru ale również w sytuacji wystąpienia klęski żywiołowej czy też innego podobnego zdarzenia. Trudno sobie również wyobrazić skuteczne działanie Państwowej Straży Pożarnej bez pomocy OSP. Na terenie gminy Gogolin funkcjonuje sześć jednostek OSP w następujących miejscowościach: Gogolin, Obrowiec, Zakrzów, Górazdze, Kamień Śląski oraz Odrowąż. Jednostki w skład których wchodzi 102 czynnych członków biorących udział w działaniach ratowniczych (przeszkolonych, posiadających badania lekarskie i ubezpieczonych), dysponują 10 samochodami strażackimi oraz innym specjalistycznym sprzętem niezbędnym do prowadzenia działań ratowniczych.

Rysunek 3 Stan bezpieczeństwa pożarowego na terenie Gminy Gogolin <sup>10</sup>:



<sup>10</sup> Źródło: Opracowanie własne

Dwie jednostki, tzn. Obrowiec i Kamień Śląski, funkcjonują w ramach Krajowego Systemu Ratowniczo – Gaśniczego. W okresie 2003-2007 we wszystkich remizach zostały przeprowadzone remonty pomieszczeń wewnętrznych oraz elewacji. We wszystkich garażach zostały zamontowane nowoczesne bramy uchylne. Systematycznie jednostki wyposażone były w sprzęt specjalistyczny i umundurowanie. Zakupiony został m.in. lekki samochód pożarniczy dla OSP Kamień Śląski, aparaty powietrzne, pompy pływające i motopompy, nożyco-rozpieraki, pilarki, drabiny itp.

Wszystkie jednostki funkcjonują w ramach systemu alarmowania DSP (centralne alarmowanie ze stanowiska dyżurnego PSP w Krapkowicach) i posiadają odpowiedni sprzęt łączności.

Wykres powyżej przedstawia ogólną liczbę zdarzeń związanych z zagrożeniem bezpieczeństwa jakie zgłoszone zostały do centrali alarmowania PSP w Krapkowicach wraz z podziałem na poszczególne kategorie zagrożeń w wyeliminowaniu których uczestniczyły jednostki OSP Gminy Gogolin.

#### **4. Zadania z zakresu bezpieczeństwa i porządku**

W celu dalszej poprawy bezpieczeństwa i porządku publicznego na terenie Gminy, w latach 2007-2013 koniecznym jest realizacja szeregu przedsięwzięć w tym m.in.

1. Dalsza rozbudowa systemu monitoringu wizyjnego na terenie miasta Gogolin oraz docelowo w sołectwach Gminy Gogolin.
2. Opracowanie w 2008 roku diagnozy zagrożeń bezpieczeństwa na terenie Gminy.
3. Dążenie do budowy systemu syren elektronicznych w poszczególnych miejscowościach Gminy, dzięki którym można przekazywać za pomocą urządzeń głośnomówiących komunikaty o zagrożeniach dla mieszkańców.
4. Czynienie starań o przekształcenie posterunku Policji w Gogolinie w komisariat, ze służbą całodobową.
5. Doposażenie Straży Miejskiej w sprzęt techniczny (nowy samochód terenowy) oraz docelowo uzupełnienie jednego wakat.
6. Tworzenie w budżecie Gminy, zgodnie z ustawą o zarządzaniu kryzysowym, corocznie rezerwy celowej na realizację zadań własnych z zakresu zarządzania kryzysowego w wysokości do 1 % bieżących wydatków budżetu, pomniejszonych o wydatki inwestycyjne, wydatki na wynagrodzenia i pochodne oraz wydatki na obsługę długu.
7. Pogłębianie współpracy mieszkańców Gminy ze Strażą Miejską i Policją w zakresie utrzymania porządku i bezpieczeństwa.
8. Do 21 sierpnia 2008 roku należy opracować nowy plan reagowania kryzysowego zgodnie z ustawą o zarządzaniu kryzysowym.
9. W dalszym ciągu doskonalenie współdziałania wszystkich służb porządkowych oraz osób odpowiedzialnych za utrzymanie bezpieczeństwa i porządku na terenie Gminy.
10. Przeprowadzenie remontu schronu znajdującego się w budynku Urzędu Miejskiego zgodnie z zaleceniami pokontrolnymi.
11. Systematyczne prowadzenie szkoleń pracowników Urzędu dotyczącego funkcjonowania Gminy w czasie zagrożenia wojennego.

#### **1.1.4. Rynek pracy**

Na przestrzeni ostatnich lat obserwujemy zjawisko ciągłego i znacznego spadku ogólnej liczby bezrobotnych w Gminie Gogolin. Spadek ten nie jest jednak jednakowy we wszystkich porównywanych grupach i powoduje konieczność podjęcia różnorodnych działań mających na celu aktywizację osób bezrobotnych.

Tabela 5 Liczba poszukujących pracy wg czasu pozostawania bez pracy<sup>11</sup>

Lp.	Rok	Razem	do 1 miesiąca	1 - 3	3 - 6	6 - 12	12 - 24	powyżej 24
1	2002	604	71	130	124	89	87	103
2	2004	610	63	113	122	79	119	114
3	2006	486	82	85	76	71	58	114
4	VI.2007	386	43	58	50	80	52	103

Szczególnie niepokojącym zjawiskiem jest praktycznie stała liczba osób bezrobotnych pozostających bez pracy ponad 24 miesiące, co pozwala stwierdzić, iż są to przede wszystkim osoby które ze względu na długą absencję na rynku pracy, mają trudności i opory z ponownym podjęciem zatrudnienia.

Tabela 6 Liczba poszukujących pracy wg wieku<sup>12</sup>

Lp.	Rok	Razem	18 - 24	25 - 34	35 - 44	45 - 54	55 - 59	60- 64 lata
1	2002	604	157	154	166	108	16	3
2	2004	610	102	161	186	139	15	7
3	2006	486	95	124	112	122	25	8
4	VI.2007	386	82	104	84	91	22	3

Na szczególną uwagę zasługuje fakt znacznego spadku liczby osób poszukujących pracy w najniższym przedziale wiekowym. Trend ten spowodowany jest jednak m.in. niekorzystnym zjawiskiem polegającym na emigracji zarobkowej młodych osób. Sytuacja taka utrzymuje się na terenie całego kraju i priorytetowymi działaniami powinny być inicjatywy pozwalające na zahamowanie tego trendu jak również ściąganie młodych, w większości dobrze wykształconych, pracowników z powrotem na teren gminy.

Tabela 7 Liczba poszukujących pracy wg wykształcenia<sup>13</sup>

Lp.	Rok	Razem	wyższe	policealne i średnie zawodowe	średnie ogólnokształcące	zasadnicze zawodowe	gimnazjalne i niższe
1	2002	604	27	73	34	218	252
2	2004	610	18	86	35	189	282
3	2006	486	16	52	42	160	216
4	VI.2007	386	16	54	44	100	172

W ostatnich trzech latach, praktycznie na niezmiennym, niskim, poziomie pozostaje liczba osób bezrobotnych legitymujących się wyższym wykształceniem, co pozwala na wysunięcie tezy, iż jest to bezrobocie naturalne. Jediną grupą w której wzrosła liczba bezrobotnych, to osoby legitymujących się wykształceniem średnim ogólnokształcącym. Analizując powyższą sytuację należy potwierdzić zasadność organizowania szkoleń i kursów pozwalających na zdobycie osobom bezrobotnym dodatkowych kwalifikacji i umiejętności.

<sup>11</sup> Źródło: Powiatowy Urząd Pracy w Krapkowicach

<sup>12</sup> Źródło: Powiatowy Urząd Pracy w Krapkowicach

<sup>13</sup> Źródło: Powiatowy Urząd Pracy w Krapkowicach

W całym powiecie krapkowickim stopa bezrobocia spadła z 11,4% na koniec 2006 roku do 9,4% w sierpniu 2007 roku, co pokrywa się z ogólnokrajowym trendem i związane jest z obecnym okresem poprawy koniunktury gospodarczej.

Działania gminy powinny koncentrować się na jak najlepszym wykorzystaniu istniejącej koniunktury celem zapewnienia długofalowego spadku stopy bezrobocia w gminie poprzez dalsze stwarzanie korzystnych warunków rozwoju istniejącym przedsiębiorcom, ściąganiu na teren gminy nowych podmiotów gospodarczych oraz aktywizację osób bezrobotnych.

Tabela 8 Syntetyczna miara sytuacji na rynku pracy w latach 1999-2004<sup>14</sup>

Lata	1999	2000	2001	2002	2003	2004	Grupa	Miejsce w rankingu
Gogolin	0,758	0,582	0,567	0,570	0,599	0,562	I	1
Średnia dla wszystkich gmin województwa						0,241	---	---

Grupy		
I	od 0,360	11 gmin
II	od 0,242 do 0,359	17 gmin
III	od 0,125 do 0,241	31 gmin
IV	do 0,124	11 gmin

Do analizy sytuacji na rynku pracy brano takie dane, jak:

- udział pracujących w gospodarce narodowej w liczbie ludności w wieku produkcyjnym,
- wskaźnik bezrobocia,
- udział długotrwale bezrobotnych w strukturze bezrobotnych,
- udział bezrobotnych bez stażu pracy w ogólnej liczbie bezrobotnych.

#### 1.1.5. Sytuacja społeczno – gospodarcza

Wyróżnikiem gminy jest wysoki stopień uprzemysłowienia. Dominującą branżą w gminie, ze względu na zasoby naturalne, jest przemysł cementowo-wapienniczy - firmy: „Górażdże Cement” S.A. - (Heidelberg Cement Group) w Choruli oraz Zakłady Wapiennicze „Lhoist” sp. z o.o. w Górażdżach. Ponadto w gminie znajduje się szereg zakładów branży meblarskiej, zakłady gastronomiczne, przedsiębiorstwa transportowo - spedycyjne, firmy świadczące usługi budowlane.

W przeciągu dwóch ostatnich lat na terenie Gminy Gogolin ulokowały się dwie znane firmy z branży poligraficznej:

- Chespa Sp. z o.o. – pod szyldem Chespa działa kilka samodzielnych firm wyspecjalizowanych w obsłudze branży poligraficznej. Na potrzeby fleksografii (ale nie tylko) produkuje ona farby, klisze, wykrojniki oraz wykonuje projekty graficzne. Firma wciąż dynamicznie się rozwija i obecnie posiada trzy zakłady produkcyjne w Polsce, oraz po jednym w Niemczech, Czechach, Rumuni i na Łotwie oraz liczne przedstawicielstwa handlowe,
- Sentrex Sp. z o.o. – Stale rozwijająca się firma zajmująca się drukowaniem papieru w rolkach oraz produkcją torebek papierowych.

<sup>14</sup> Źródło: UMWO Departament Rozwoju Regionalnego – Referat Badań i Analiz Strategicznych, Opole 2006

Na szczególne podkreślenie zasługuje fakt, iż przedsiębiorstwa działające na terenie gminy odnoszą znaczące sukcesy na rynkach krajowych i międzynarodowych. Firma Chespa została uhonorowana wieloma nagrodami i wyróżnieniami, wśród których są Godło „Teraz Polska” - za wykonywanie klisz fotopolimerowych dla drukarni fleksograficznych, Nagroda Gospodarcza Prezydenta RP, Wyróżnienie Przedsiębiorstwo Fair Play.

Firma Sentrex w 2003 roku uzyskała certyfikat rządowego programu Biała Lista, a w 2004 roku została wyróżniona nagrodą Gazele Biznesu.

Górażdże Cement S.A. zwyciężyły w rankingu „Budowlana Marka Roku 2006” w kategorii cement. Ponadto jako jedyna firma z Opolszczyzny, została nagrodzona kolejnym, szóstym już Diamentem do Złotej Statuetki Lidera Polskiego Biznesu przyznawanej przez Business Centre Club. W 2002 roku otrzymały statuetkę "Przedsiębiorstwa Fair Play 2002", a w 2003 roku Górażdże Cement S.A. zostały laureatem konkursu Europrodukt 2003.

Poza znanymi i odnoszącymi sukcesy przedsiębiorstwami produkcyjnymi na terenie gminy działa szereg firm z branży gastronomicznej i spożywczej, szczycących się znacznymi sukcesami na rynkach regionalnych. Gmina Gogolin może poszczycić się już szeroko znanymi produktami tradycyjnymi, do których należą m.in.:

- Produkt Roku 2005 – „Kołacz Śląski Zimmermann” – wyrób Zakładu Piekarniczo-Cukierniczego Beate i Lutz Zimmermann z Gogolina,
- „Chleb gogoliński” - wyrób Pana Krzysztofa Drost, wpisany na Listę Produktów Tradycyjnych, w kategorii wyroby piekarnicze i cukiernicze, prowadzoną przez Ministra Rolnictwa i Rozwoju Wsi.

Szczególne wsparcie w zakresie promocji mniej znanych, a cenionych na lokalnym rynku produktów, wymagają takie produkty spożywcze, jak rogaliki drożdżowe znane w okolicach Kamienia Śląskiego jako „Rogaliki Św. Jacka”, oraz produkty rękodzieła artystycznego, jak np.:

- ręcznie malowana i zdobiona motywami śląskimi porcelana,
- wykonywane różnymi technikami popularne opolskie kroszonki.

Liczba podmiotów prowadzących działalność gospodarczą będących w ewidencji Gminy Gogolin, z podziałem na poszczególne działalności, przedstawia się następująco<sup>15</sup>:

Ogólnie zarejestrowanych jest 571 osób prowadzących działalność gospodarczą, w tym:

- 109 podmiotów – handel
- 16 podmiotów – usługi blacharsko –lakiernicze i mechanikę pojazdową
- 71 podmiotów – usługi remontowo-budowlane i elektryczne
- 26 podmiotów – transport i usługi transportowe
- 13 podmiotów – usługi administracyjne, ubezpieczeniowe i finansowe
- 16 podmiotów – gastronomia
- 45 podmioty – usługi zdrowotne i fryzjerskie
- 10 podmiotów – usługi teleinformatyczne

Największymi pracodawcami w Gminie są firmy:

- 1) Górażdże Cement S.A. (Grupa HeidelbergCement);
- 2) Zakłady Wapiennicze „Lhoist” sp. z o.o. w Górażdżach (Grupa Lhoist);
- 3) Zakład Gospodarki Komunalnej i Mieszkaniowej w Gogolinie;
- 4) Zakład Cukierniczo-Piekarniczy B. i L. Zimmermann;
- 5) Bank Spółdzielczy w Gogolinie;
- 6) T.K. EKOBUD Sp. z o.o.;
- 7) Magnum s.c. w Choruli;
- 8) GNIOTPOL Sp. z o.o. Zakład Zręb Odrowąż;
- 9) V&B Flamy Block Sp.z.o.o. w Gogolinie;

<sup>15</sup> Źródło: Dane własne, stan na dzień 29.10.2007 r.

- 10) Chespa sp. z o.o. w Choruli;
- 11) Sentrex Sp. z o.o.
- 12) Zespół Turystyczno-Wypoczynkowo-Rehabilitacyjny Sebastianum Silesiacum w Kamieniu Śląskim;
- 13) Dom Spokojnej Starości „Św. Barbara” w Kamionku;
- 14) Zajazd Karolinka w Gogolinie;
- 15) Restauracja „Maxim” w Malni.

Jeśli chodzi o współpracę gospodarczą z innymi podmiotami, Gmina Gogolin jest członkiem:

- Międzygminnego Związku "Trias Opolski",
- Stowarzyszenia Samorządowego A4
- Stowarzyszenia Gmin Polskich Euroregionu Pradziad.

Z inicjatywy władz gminy powstało również „Stowarzyszenie Rozwoju Inicjatyw Lokalnych w Gminie Gogolin” zrzeszające lokalnych przedsiębiorców z terenu gminy.

Tabela 9 Syntetyczna miara rozwoju gospodarki w latach 1999-2004<sup>16</sup>

Lata	1999	2000	2001	2002	2003	2004	Grupa	Miejsce w rankingu
Gogolin	0,283	0,266	0,324	0,358	0,494	0,354	I	3
Średnia dla wszystkich gmin województwa						0,195	---	---

Grupy		
I	od 0,284	6 gmin
II	od 0,196 do 0,283	26 gmin
III	od 0,108 do 0,195	30 gmin
IV	do 0,107	8 gmin

Do analizy miary rozwoju gospodarki brano takie dane, jak:

- liczba zakładów osób fizycznych i spółek cywilnych na 1000 mieszkańców,
- liczba mieszkań oddanych do użytku na 1000 zawartych małżeństw w latach 1999-2004,
- dochody własne budżetów gmin w przeliczeniu na 1 mieszkańca w latach 1999-2004,
- wskaźnik bezrobocia.

#### 1.1.6. Infrastruktura techniczna

Przy opisie istniejącej infrastruktury technicznej skoncentrowano się na podstawowych działach, decydujących o atrakcyjności gminy dla inwestorów i mieszkańców, oraz służących zaspokojeniu ich potrzeb, takich zagadnieniach jak:

- gospodarka wodno-ściekowa,
- gospodarka odpadami,
- infrastruktura komunikacyjna,
- infrastruktura telekomunikacyjna,
- gazownictwo,
- elektroenergetyka,
- gminny zasób mieszkaniowy.

<sup>16</sup> Źródło: UMWO Departament Rozwoju Regionalnego – Referat Badań i Analiz Strategicznych, Opole 2006



Tabela 10 Syntetyczna miara rozwoju infrastruktury technicznej w latach 1999-2004<sup>17</sup>

Lata	1999	2000	2001	2002	2003	2004	Grupa	Miejsce w rankingu
Gogolin	0,209	0,249	0,218	0,237	0,259	0,295	II	19
Średnia dla wszystkich gmin województwa						0,253	---	---

Grupy		
I	od 0,371	6 gmin
II	od 0,254 do 0,370	25 gmin
III	od 0,137 do 0,253	35 gmin
IV	do 0,136	4 gminy

Do analizy miary rozwoju infrastruktury technicznej brano takie dane, jak:

- udział ludności obsługiwanej przez oczyszczalnie ścieków w % ogółu ludności,
- liczba standardowych łączy głównych (abonentach telefonii przewodowej) na 1000 mieszkańców,
- długość dróg gminnych (w km) o nawierzchni twardej na 100 km<sup>2</sup> powierzchni.

### 1. Gospodarka wodno-ściekowa

Gmina Gogolin należy do obszarów, w których woda konsumpcyjna, dostarczana do gospodarstw domowych, pochodzi z ujęć podziemnych. Wszystkie miejscowości gminy Gogolin posiadają zbiorczy system zaopatrzenia w wodę.

Miasto Gogolin, Malnia, Obrowiec i częściowo Chorula są zaopatrywane w wodę ze Stacji Uzdatniania Wody i ujęć zlokalizowanych w Gogolinie. W skład ujęcia wchodzi studnia Nr 1 i 3, z których woda jest uzdatniana na SUW-ie przy ul. Krapkowickiej. Stacja ta jest w pełni zautomatyzowana. Ujęcie to uzupełniane jest w okresach zwiększonego poboru wody przez Studnie Nr 4 i 5, które są podłączone bezpośrednio do sieci miejskiej (oddalone w znacznej odległości od stacji wodociągowej). Aby stworzyć warunki techniczne do pełnego zaopatrzenia miasta jak również miejscowości Choruli, Malni i Odrowązu w wodę należałoby w pierwszej kolejności wybudować nowy odcinek sieci Ø 150 mm w ulicy Malińskiej i ul. Gogolińskiej w Malni. Wówczas faktem niewymiernym będzie poprawa jakości jak również utrzymanie stałych parametrów technicznych dostarczanej wody dla odbiorców zlokalizowanych w Malni i Choruli.

Kamień Śl. oraz Kamionek są zaopatrywane z ujęcia zlokalizowanego w Kamieniu Śl. Ujęcie to jest również wyposażone w automatyczną Stację Uzdatniania Wody. Aby utrzymać dobrą jakość wody dostarczaną mieszkańcom Kamienia Śląskiego i Kamionka należałoby wymienić niektóre odcinki sieci wodociągowej wraz z przyłączami. Techniczna żywotność przyłącza wodociągowych stalowych wynosi około 30 lat. Tymczasem w tych miejscowościach eksploatowane są ponad 60 letnie odcinki sieci. Przyłącza są skorodowane i przez punktowe nieszczelności woda ucieka do gruntu, co powoduje wzrost kosztów produkcji i utrzymania wodociągu. Z chwilą powstania zaś w Kamieniu Śląskim kompleksu zamkowego oraz ośrodka rehabilitacyjno-wypoczynkowego „Sebastianum-Silesiacum”, pilną stała się wymiana sieci wodociągowej w ul. 1-go Maja oraz ul. Św. Jacka, wraz z rozbudową zbiornika retencyjnego wody uzdatnionej na terenie stacji uzdatniania.

Zakrzów i Dąbrówka są zaopatrywane z ujęcia wodociągowego zlokalizowanego w Dalni. Jest to stacja bezobsługowa i w pełni zautomatyzowana.

<sup>17</sup> Źródło: UMWO Departament Rozwoju Regionalnego – Referat Badań i Analiz Strategicznych, Opole 2006

Odrowąż jest zasilany w wodę z wodociągu Krapkowickiego. Dla zaopatrzenia w wodę miejscowości Odrowąż ze stacji wodociągowej Gogolin, potrzeba jest spięcia sieci wodociągowej z ulicą Gogolińską. Wyeliminuje to wówczas dostawę wody z Krapkowic. Należałoby zaznaczyć że zakład dysponuje około 60% rezerwą w zasobach wodnych. Porównując koszty poniesione przy zakupie wody, oraz wzrost kosztów tytułem zwiększenia produkcji na własnych ujęciach, otrzymamy oszczędności w prowadzeniu działalności gospodarki wodnej. Nadrzędnym celem na najbliższe lata odnośnie rozwoju gospodarki wodno-ściekowej w gminie Gogolin winno być całkowite uniezależnienie się od obcych źródeł dostaw wody, co jest wskazane nie tylko ze względów ekonomicznych, ale czysto strategicznych.

Aby to osiągnąć należy w pierwszej kolejności opracować ogólny plan rozwojowy uwzględniający przeprowadzenie kompleksowej modernizacji sieci wodociągowej na terenie całej gminy z uwzględnieniem kierunków przyszłej rozbudowy urbanistycznej gminy Gogolin. Ze względu na zwiększone zapotrzebowanie w wodę w miesiącach letnich, potrzebę ograniczenia korzystania z ujęcia w Obrowcu-Wygoda wyłącznie do niezbędnego minimum, połączenie miejscowości Malnia, oraz Chorula z siecią wodociągową zasilaną z ujęć w Gogolinie, oraz brakiem możliwości pełnego uzdatniania wody pozyskiwanej z tychże ujęć (st. nr 4, 5) należy rozważyć potrzebę budowy nowego ujęcia wodociągowego z w pełni zautomatyzowaną stacją uzdatniania, które w powiązaniu ze zmodernizowaną i rozbudowaną siecią wodociągową były by w stanie w pełni zaspokoić potrzeby Gminy Gogolin odnośnie zaopatrzenia ludności w wodę.

Ponieważ zaopatrzenie w wodę mieszkańców miejscowości Góraźdże zaopatrywane było poprzez instalację wodociągową nie spełniającą żadnych wymogów jakościowych oraz technicznych co powodowało powstawanie dużych strat w produkcji wody oraz niemożność utrzymania parametrów technicznych dostarczanej wody, zdecydowano o budowie sieci wodociągowej w tej miejscowości. Co roku ze środków budżetu gminy Gogolin powstaje nowy odcinek sieci wodociągowej poprawiający jakość usług związanych z zaopatrzeniem w wodę mieszkańców. Należy także rozważyć wymianę sieci azbesto-cementowych, które występują jeszcze w dużej ilości na terenie miasta Gogolin.

Poszczególne miasta i miejscowości posiadają w eksploatacji następujące długości sieci ulicznych.

Tabela 11 Informacje dotyczące sieci wodociągowych na terenie Gminy<sup>18</sup>

Lp.	Miejscowość	Długość sieci wodociągowej	Przyłącza	
		m	szt.	m
1.	Gogolin	51300	1264	15700
2.	Kamień Śląski	8000	290	6400
3.	Kamionek	4000	149	3100
4.	Obrowiec	9800	143	6700
5.	Odrowąż	4200	131	3000
6.	Chorula	4800	124	3300
7.	Malnia	5100	170	3900
8.	Zakrzów	2600	45	1700

<sup>18</sup> Źródło: Opracowanie własne

9.	Dąbrówka	900	43	700
10.	Góraźdze	3400	151	2000
11.	RAZEM	94 100	2 510	46 500

W dalszym ciągu jednym z pilniejszych problemów do usunięcia, jest uzbrojenie sieci wodociągowych na terenie gminy w zasuwy oraz nawiertki przyłączne do budynków. Brak tych urządzeń często powoduje, w przypadku prowadzenia prac, potrzebę odcięcia dostawy wody dużych obszarów. Ponowne przywrócenie instalacji do normalnego funkcjonowania, wiąże się często z długotrwałym odpowietrzaniem i płukaniem dużych odcinków sieci wodociągowej.

Jest to przyczyną znacznego wydłużenia czasu prowadzenia robót, oraz wpływa między innymi na zwiększenie strat wody (opróżnianie sieci, oraz ponowne napełnianie po zakończeniu robót).

Obszar miasta i gminy Gogolin odwadniany jest przez liczne rowy melioracyjne, z których część ma charakter okresowy. Jedyną rzeką jest Odra, tworząca południowo – zachodnią i północno – zachodnią granicę gminy. W granicach gminy nie występują duże zbiorniki powierzchniowe.

Stawy pełniące funkcję hodowli ryb, o łącznej powierzchni 6,23 ha znajdują się w miejscowości Gogolin i Obrowiec. Ponadto drobne stawy o powierzchni od około 0,01 ha do 0,15 ha występują w miejscowości: Zakrzów i Chorula. Zbiorniki te położone są wśród pól uprawnych i zadrzewień, z wyjątkiem jednego stawu zlokalizowanego pomiędzy zabudowaniami w miejscowości Zakrzów.

Zagospodarowanie ścieków to najistotniejszy walor rozwoju społeczno - gospodarczego Gminy. Część miasta nie posiada kanalizacji sanitarnej. Ścieki bytowo- gospodarcze z budynków gromadzone są w szambach jedno -lub wielokomorowych, z zorganizowanym systemem ich wywożenia do punktu zlewnego. Wywożeniem systematycznym objęte są głównie budynki publiczne i komunalne.

Począwszy od 1995r w gminie jest budowana kanalizacja sanitarna. Na dzień dzisiejszy skanalizowane są następujące miejscowości:

- Kamień Śląski,
- Kamionek,
- Góraźdze,
- Chorula,
- miasto Gogolin w 70%.

W mieście Gogolinie zrealizowano dotychczas następujące zadania w zakresie budowy kanalizacji sanitarnej:

- zadanie I - „Strzelecka”
- zadanie V - „Wyzwolenia”
- zadanie VII - „Malińska”
- zadanie III - „Krapkowicka”
- zadanie VIII/1 - „Przyjaciół Schongau”
- zadanie IV - „Konopnicka”
- zadanie VIII/2 - „Bagienna”
- zadanie - „Fabryczna”

Do pełnego zrealizowania budowy kanalizacji w Gogolinie pozostają jeszcze do zrealizowania:

- zadanie VI - „Kolejowa”
- zadanie II - „Ligonia”

- zadanie - „Maszyny”
- zadanie IX - „Strzebniów”

W miejscowości Zakrzów jest eksploatowana oczyszczalnia ścieków (rów biologiczny), na której oczyszczane są ścieki z budynków mieszkalnych po byłym gospodarstwie rolnym. W pozostałych miejscowościach oraz dokończenie budowy kanalizacji, w Gogolinie planowana jest do 2012 r. Jest to jednym z najważniejszych zadań dla gminy, ponieważ ścieki z tych miejscowości są przeważnie odprowadzone do ziemi przez nieszczelne szamba lub bezpośrednio do wód powierzchniowych.

Ścieki deszczowe z terenu miasta Gogolina odprowadzone są poprzez rów A-3 do cieku Abisynia. W sieć kanalizacji opadowej, głównie w zakresie odwodnienia dróg, została w latach 2000-2003 wyposażona miejscowość Górażdże. Do starych układów kanalizacji deszczowej /Gogolin, Małnia/ podłączone są ścieki bytowo – gospodarcze, dlatego tak ważna jest sprawa budowy kanalizacji sanitarnej, aby te nieprawidłowości zlikwidować.

## 2. Gospodarka odpadami

Gmina Gogolin posiada składowisko odpadów komunalnych zlokalizowane przy ul. Ligonia w Gogolinie, które zarządzane jest przez Zakład Gospodarki Komunalnej i Mieszkaniowej w Gogolinie. Zgodnie z nowym Porozumieniem Komunalnym, zawartym z inicjatywy Burmistrza Gogolina w dniu 02.01.2006r. pomiędzy gminami: Gogolin, Krapkowice, Strzeleczyki i Walce, którego przedmiotem jest realizacja wspólnego programu gospodarowania odpadami komunalnymi, na ww. składowisko mogą być dostarczane odpady tylko z gmin objętych porozumieniem.

Składowisko jest zlokalizowane w jednej z części nieczynnego już wyrobiska kamienia wapiennego. Powierzchnia całkowita składowiska wynosi ok. 9,6 ha, z czego 2,4 ha jest przeznaczona aktualnie do składowania odpadów bez wstępnej segregacji (nowa kwatery). Stara kwatery o powierzchni 2,5 ha została zamknięta i zrekultywowana. W przyszłości planowana jest realizacja kolejnej kwatery o powierzchni ok. 2 ha.

Składowisko jest wyposażone w:

- wydzielony teren o podłożu z płyt betonowych przeznaczony do magazynowania wysortowanych odpadów przekazywanych do odzysku,
- tzw. segregator odpadów – punkt wstępnej obróbki odpadów komunalnych, gdzie następuje ręczna obróbka, doczyszczanie odpadów selektywnie zbieranych,
- kontener socjalno-biurowy dla obsługi składowiska,
- wagę elektroniczną z systemem komputerowym,
- brodzik do dezynfekcji opon samochodowych przywożących odpady.

Nowa kwatery została wykonana z uszczelnieniem dna niecki. W części obecnie eksploatowanej wykonano pięć studzienek odgazowujących. W związku z małą ilością oraz słabą jakością biogazu wytwarzanego na składowisku nie ma podstaw ekonomicznych do zrealizowania instalacji ujmowania i przetwarzania gazu składowiskowego. Odcieki ujmowane są w jednej studni zbiorczej połączonej z siecią drenów zbierających założonych na folii. Powstałe odcieki są systematycznie wywożone do stacji zlewnej oczyszczalni ścieków w Choruli.

W 2004 roku został wykonany dodatkowy piezometr (nr 3) do badania jakości wód podziemnych. Analizy jakościowe wód podziemnych, prowadzone przez specjalistyczne laboratorium, wskazują dobrą jakość tych wód, co pośrednio wskazuje na brak negatywnego wpływu składowiska na wody podziemne.

Działając zgodnie z obowiązującym prawem, w latach 2003 – 2007, ZGKiM Gogolin jako zarządzający składowiskiem, wykonywał niezbędne opracowania i analizy oraz dotrzymywał wszystkich terminów w kwestii formalno – prawnej, do ważniejszych należy wymienić:

- przegląd ekologiczny składowiska odpadów,